



Частное общеобразовательное учреждение «Лотос»


РАССМОТРЕНО
методическим объединением
учителей естественно-
математического цикла
Протокол №1

от «29» августа 2018 г.
Руководитель МО

(Ю. Н. Бороздина)

СОГЛАСОВАНО.
Заместитель директора
по учебной работе

«29» августа 2018 г.

(Н. И. Карпова)

УТВЕРЖДАЮ.

Директор школы

(Н. Г. Журило)
Приказ № 01.08/88

от «31» августа 2018 г.



РАБОЧАЯ ПРОГРАММА

по географии

9 класс

степень обучения - основное общее образование

уровень - базовый

Составитель: Бороздина Ю.Н., учитель географии высшей квалификационной категории

2018-2019 учебный год

ПОЯСНИТЕЛЬНАЯ ЗАПИСКА

Исходными документами для составления рабочей программы учебного курса являются:

- Федеральный закон от 29.12.2012 г. № 273-ФЗ (ред. от 31.12.2014 г., с изм. от 02.05.2015 г.) «Об образовании в Российской Федерации» (с изм. и доп., вступ. в силу с 31.03.2015 г.)
- Федеральный государственный образовательный стандарт основного общего образования, утвержденный приказом Министерства образования и науки Российской Федерации 17.12.2010 г. № 1897
- Приказ Министерства образования и науки Российской Федерации от 31.12.2015г. № 1577 «О внесении изменений в федеральный государственный образовательный стандарт основного общего образования, утвержденный приказом Министерства образования и науки Российской Федерации от 17 декабря 2010 г. № 1897».
- Примерная программа для основного общего образования по географии (базовый уровень) 2004 г. Сборник нормативных документов География М., «Дрофа», 2004 г.
- Учебник по географии. Алексеев А.И., Низовцев В.А., Ким Э.В.: География. География России. Хозяйство и географические районы. 9 класс. Учебник. ФГОС. 2018 год.

Рабочая программа конкретизирует содержание блоков образовательного стандарта, дает распределение учебных часов по крупным разделам курса и последовательность их изучения.

Кроме того, программа содержит перечень практических работ по каждому разделу.

Цель программы:

Изучение географии России направлено на:

- **освоение знаний** об основных географических понятиях, географических особенностях природы, населения разных территорий; о своей Родине — России во всем ее разнообразии и целостности; об окружающей среде, путях ее сохранения и рационального использования;
- **овладение умениями** ориентироваться на местности; использовать один из «языков» международного общения — географическую карту, современные геоинформационные технологии для поиска, интерпретации и демонстрации различных географических данных; применять географические знания для объяснения и оценки разнообразных явлений и процессов;
- **развитие** познавательных интересов, интеллектуальных и творческих способностей в процессе наблюдений за состоянием окружающей среды, решения географических задач, самостоятельного приобретения новых знаний;
- **воспитание** любви к своей местности, своему региону, своей стране, взаимопонимания с другими народами; экологической культуры, позитивного отношения к окружающей среде;
- **формирование способности и готовности** к использованию географических знаний и умений в повседневной жизни, сохранению окружающей среды и социально-ответственному поведению в ней; адаптации к условиям проживания на определенной территории; самостоятельному оцениванию уровня безопасности окружающей среды как сферы жизнедеятельности.

При изучении географии в 9 классе решаются задачи:

Образовательные:

- необходимо обратить особое внимание на общеобразовательное значение предмета. Изучение географии формирует не только определенную систему предметных знаний и целый ряд специальных географических умений, но также комплекс общеучебных умений, необходимых для:

- познания и изучения окружающей среды; выявления причинно-следственных связей;
- сравнения объектов, процессов и явлений; моделирования и проектирования;
- ориентирования на местности, плане, карте; в ресурсах интернет, статистических материалах;
- соблюдения норм поведения в окружающей среде; оценивания своей деятельности с точки зрения нравственных, правовых норм, эстетических ценностей

Воспитательные:

- воспитание гражданственности, сознательного отношения к географии, как средству познания родного края и получения знаний о разных сферах человеческой деятельности;
- воспитание толерантности и ориентации на духовные ценности народов родной страны;
- коммуникабельность, умение работать самостоятельно и в группе, публично выступать.

Развивающие:

- развитие интеллектуальных особенностей личности;
- развитие способности личности справляться с различными задачами;
- развитие коммуникативной компетенции учащихся.

Валеологические:

- использование кабинета географии, подготовленного к учебному процессу в соответствии с требованиями САНПиН;
- отсутствие монотонных, неприятных звуков, раздражителей и т.д.;
- наблюдение за посадкой учащихся, чередование поз в соответствии с видом работы;
- благоприятный психологический климат на уроке, учет возрастных особенностей учащихся при работе на уроке.

География России. Население и хозяйство – общественная географическая наука. Курс географии построен с позиции единства географии, комплексные подходы к характеристике территории России. Как средство познания окружающего мира, география обеспечивает развитие интеллектуальных и творческих способностей ребенка, развивает его абстрактное мышление, память и воображение, формирует навыки самостоятельной учебной деятельности, самообразования и самореализации личности. Будучи формой хранения и усвоения различных знаний, география неразрывно связана со многими школьными предметами.

Планируемые результаты освоения учебного предмета, курса.

В результате изучения географии ученик должен

знать/понимать

- основные географические понятия и термины; различия географических карт по содержанию;
- географические следствия движений Земли, географические явления и процессы в геосферах, взаимосвязи между ними, их изменение в результате деятельности человека; географическую зональность и поясность;
- различия в хозяйственном освоении разных территорий и акваторий; связь между географическим положением, природными условиями, ресурсами и хозяйством отдельных регионов и стран;
- специфику географического положения и административно-территориального устройства Российской Федерации; особенности ее природы;
- природные и антропогенные причины возникновения геоэкологических проблем на локальном, региональном и глобальном уровнях; меры по сохранению природы и защите людей от стихийных природных и техногенных явлений;

уметь

- **выделять, описывать и объяснять** существенные признаки географических объектов и явлений;
- **находить** в разных источниках и анализировать информацию, необходимую для изучения географических объектов и явлений, разных территорий Земли, их обеспеченности природными и человеческими ресурсами, хозяйственного потенциала, экологических проблем;
- **приводить примеры:** использования и охраны природных ресурсов, адаптации человека к условиям окружающей среды, ее влияния на формирование культуры народов;
- **составлять** краткую географическую характеристику разных территорий на основе разнообразных источников географической информации и форм ее представления;
- **определять** на местности, плане и карте расстояния, направления высоты точек; географические координаты и местоположение географических объектов;
- **применять** приборы и инструменты для определения количественных и качественных характеристик компонентов природы; представлять результаты измерений в разной форме; выявлять на этой основе эмпирические зависимости;

использовать приобретенные знания и умения в практической деятельности и повседневной жизни для:

- ориентирования на местности; определения поясного времени; чтения карт различного содержания;
- учета фенологических изменений в природе своей местности; проведения наблюдений за отдельными географическими объектами, процессами и явлениями, их изменениями в результате природных и антропогенных воздействий; оценки их последствий;

- наблюдения за погодой, состоянием воздуха, воды и почвы в своей местности; определения комфортных и дискомфортных параметров природных компонентов своей местности с помощью приборов и инструментов;
- решения практических задач по определению качества окружающей среды своей местности, ее использованию, сохранению и улучшению; принятия необходимых мер в случае природных стихийных бедствий и техногенных катастроф;
- проведения самостоятельного поиска географической информации на местности из разных источников: картографических, статистических, геоинформационных.

Называть (показывать):

- основные отрасли хозяйства, отраслевые комплексы, крупнейшие промышленные центры;
- основные транспортные магистрали и крупные транспортные узлы;
- географические районы, их территориальный состав;
- отрасли местной промышленности.

Описывать:

- природные ресурсы;
- периоды формирования хозяйства России;
- особенности отраслей;
- традиционные отрасли хозяйства коренных народов в национально-территориальных образованиях;
- экономические связи районов;
- состав и структуру отраслевых комплексов;
- основные грузо - и пассажиропотоки.

Объяснять:

- различия в освоении территории;
- влияние разных факторов на формирование географической структуры районов;
- размещение главных центров производства;
- сельскохозяйственную специализацию территории;
- структуру ввоза и вывоза;
- современные социально-экономические и экологические проблемы территорий.

Прогнозировать:

- возможные пути развития территории под влиянием определённых факторов.

Содержание учебного предмета, курса.

1. Место России в мире.

2. Хозяйство России. Понятие хозяйства. Его структура. Отрасли и их группировки. Три сектора хозяйства — первичный, вторичный, третичный. Изменение структуры хозяйства России.

Этапы развития хозяйства России. Циклические закономерности развития хозяйства. Особенности индустриального пути развития России. Географическое районирование. Его виды (по однородности и по связям). Природное и экономическое районирование России. Административно-территориальное деление как один из видов районирования.

Агропромышленный комплекс. Состав, структура, проблемы развития.

Сельское хозяйство, его главные особенности. Структура сельскохозяйственных угодий. Отраслевой состав сельского хозяйства. Структура и география растениеводства. Животноводство, его структура. Влияние природных условий на содержание скота. География животноводства.

Легкая и пищевая промышленность в составе АПК. Особенности их развития в настоящее время. География легкой и пищевой промышленности.

Лесной комплекс, его структура. Специфика лесного комплекса России. Основные отрасли и закономерности их размещения. Представление о лесопромышленном комплексе. Проблемы лесного комплекса.

Топливо-энергетический комплекс (ТЭК) и его значение в развитии хозяйства России. Особое значение ТЭК в условиях северного положения России с учетом размеров ее территории. Структура ТЭК, его связи с другими отраслями хозяйства.

Угольная промышленность. Основные угольные бассейны. Социальные проблемы угольных районов.

Нефтяная промышленность. Этапы развития. Основные районы добычи, транспортировки и переработки нефти. Нефтепроводы и нефтеперерабатывающие заводы.

Газовая промышленность. Этапы развития. Районы добычи газа. Газопроводы. Газ — современный вид топлива.

Роль нефтяной и газовой промышленности во внешней торговле России. Электроэнергетика. Энергосистемы. Типы электростанций, их специфика и особенности влияния на окружающую среду. География электроэнергетики.

Проблемы ТЭК России.

Металлургический комплекс, его значение в хозяйстве. Черная и цветная металлургия, их структура. Типы металлургических предприятий, факторы их размещения. Современная география черной и цветной металлургии.

Машиностроительный комплекс, его роль и место в хозяйственной жизни страны. Машиностроение — «отрасль свободного размещения». Ориентация на квалифицированные кадры и удобные связи с другими городами — поставщиками деталей, потребителями продукции, научными базами. Специализация и кооперирование. Роль крупных заводов-лидеров в хозяйстве страны.

Военно-промышленный комплекс (ВПК), его роль в экономике СССР и России. Основные районы и центры производства. Судьба ВПК в рыночной экономике.

Химическая промышленность. Уникальность отрасли. Структура химической промышленности. Производство минеральных удобрений. Химия полимеров. Химическая промышленность и окружающая среда.

Понятие инфраструктуры.

Транспортный комплекс, его значение. Сравнение различных видов транспорта по технико-экономическим особенностям и воздействию на окружающую среду.

Отличительные особенности транспортной сети страны. Проблемы транспортного комплекса.

Информационная инфраструктура. Значение информации для современного общества. Влияние телекоммуникаций на территориальную организацию общества и образ жизни людей.

Сфера обслуживания. Рекреационное хозяйство. Его структура. Виды туризма. Рекреационные районы.

Территориальное (географическое) разделение труда. Возникновение географического разделения труда. Условия, влияющие на специализацию районов. Изменение специализации географических районов во времени.

Обобщение знаний по разделу «Хозяйство России».

2. Районы России. Восточно-Европейская равнина. Тектоника и рельеф, климат, реки. Природно-хозяйственные зоны.

Волга. Природные особенности и хозяйственное использование до и после строительства ГЭС. Преобразование речных систем и экологические проблемы.

Центральная Россия. Состав территории. Историческое ядро Русского государства. Географическое положение, его изменение в различные периоды.

Центральный район, его особое значение в жизни России. Особенности населения, район — «локомотив», центр науки и культуры.

Памятники природы, истории и культуры. Народные промыслы.

Старопромышленный район страны. Роль географического фактора в его формировании. Развитие хозяйства района. Отрасли специализации, их изменение в 1990-х гг.

Москва — столица России. Столичные функции. Москва — центр инноваций. Крупнейший центр науки и высшего образования, политический и финансовый центр. Московская агломерация.

Города Центрального района, их типы. Памятники истории и культуры. Современные функции городов.

Центрально-Черноземный район. Этапы освоения территории и развития хозяйства. Природные ресурсы. «Русский чернозем». Эрозия и борьба с ней. Агропромышленный комплекс района. Развитие промышленности. КМА и черная металлургия. Территориальная структура и города района.

Волго-Вятский район, его внутренняя неоднородность. Народы, их историко-культурные особенности. Нижний Новгород и его окружение.

Северо-Западный район. Географическое положение района как «окна в Европу», его значение в разные периоды российской истории. Особенности природы. Балтийское море и Ладожское озеро, их использование и экологические проблем. Древние русские города, особенности их развития и современные проблемы.

Санкт-Петербург, его основание и этапы развития. Особенности промышленности города на разных этапах развития. Новые хозяйственные задачи. Проблема наводнений. Планировка и внешний облик города. Петербург как центр русской культуры. Пригороды Петербурга. Наука и образование.

Калининградская область. История формирования. Население и хозяйство. Анклавное географическое положение области. «Контактное» экономико-географическое положение области как ресурс ее развития.

Европейский Север. Географическое положение, особенности природы. Моря Белое и Баренцево: природные особенности, пути хозяйственного использования, место в русской культуре и истории. Поморы.

Этапы освоения и заселения территории. Изменение роли района в жизни России. Родина русских землепроходцев. Смена отраслей специализации.

Роль Севера в развитии русской культуры. Природное и культурное наследие. Северные монастыри. Художественные промыслы. Древнее зодчество.

Поволжье. Географическое положение. Волга как главная ось хозяйства и расселения и как природно-хозяйственная граница.

Протяженность территории и изменение природных условий.

Этническая и культурная неоднородность района.

Изменение хозяйства района на различных этапах его развития. Современные отрасли специализации. Последствия строительства ГЭС, экологические конфликты и пути их решения.

Крупнейшие города района (Казань, Самара, Волгоград), особенности их экономико-географического положения и этапы развития.

Северный Кавказ (Европейский Юг). Особенности географического положения и разнообразие природы. История присоединения к России и заселения русскими. Внутренняя неоднородность территории. Природно-хозяйственные зоны. Полезные ископаемые.

Кавказ как место встречи цивилизаций, культур, народов. Этническое, религиозное, культурное разнообразие района. Район с наилучшими в России условиями для сельского хозяйства. Агропромышленный комплекс, его структура. Другие отрасли промышленности. Рекреационные зоны.

Черное и Азовское моря, их природа и хозяйственное использование. Транспортное и рекреационное значение морей. Новороссийск — крупнейший порт России.

Каспийское море, его природа. История освоения. Колебания уровня моря, их экологические и хозяйственные последствия. Рыбные богатства Каспия. Нефть и газ.

Дербент — самый древний из городов России.

Урал как природный и как экономический район. Предуралье и Зауралье.

Пограничность положения Урала в природном и социально-экономическом отношении. Разнообразие ископаемых богатств.

Неоднородность природных условий. Спектры широтной и высотной поясности. Этапы освоения и развития хозяйства Урала, изменение его роли в хозяйстве России.

Современная структура хозяйства, ее проблемы. Закрытые города. Конверсия военно-промышленного комплекса.

Крупнейшие города. Социальные, экономические и экологические проблемы. Охрана природы.

Обобщение знаний по западным районам России. Общие черты и проблемы западных районов России. Пути решения проблем.

Природа Сибири. Рельеф, климат, реки, ландшафты и условия ведения хозяйства.

Природа и ресурсы гор Южной Сибири. Полезные ископаемые. Климат и горные реки. Высотная поясность.

Арктические моря. Русские географические открытия. Особенности морей. Северный морской путь, его значение.

Население Сибири. Этнический состав. Особенности «сибирских русских».

Хозяйственное освоение Сибири. Первые города: Тобольск, Мангазея. Этапы развития хозяйства и сдвиги в размещении населения. Изменения в хозяйстве после распада СССР. Географические различия в освоении территории. Зона Крайнего Севера.

Западная Сибирь. Особенности природы. Природно-хозяйственные зоны. Полезные ископаемые. Главная топливная база страны. Metallургия. ВПК. Сельское хозяйство.

Восточная Сибирь. Природные условия. Тектоника и полезные ископаемые, их выборочная разработка. Каскады ГЭС. Природно-хозяйственные зоны.

Байкал — жемчужина России. Происхождение озера, особенности байкальской воды. Хозяйственное использование и экологические проблемы Байкала в российской культуре.

Хозяйство Восточной Сибири. Гидроэлектроэнергетика, цветная металлургия. Лесной комплекс. ВПК. Сельское хозяйство.

Экологические проблемы района.

Дальний Восток. Формирование территории. Границы с Китаем и Японией, их изменения. Природные условия и ресурсы. Разнообразие природы. Опасные природные явления.

Моря Тихого океана: Берингово, Охотское, Японское. Особенности природы и хозяйственное использование.

Население района. История заселения. Национальный состав. Местные народы.

Хозяйство района. Отрасли специализации. Транспортные связи.

Перспективы района.

Обобщение знаний по восточным районам России. Общие черты и проблемы восточных районов. Сравнение западной и восточной частей России.

Обобщение знаний по разделу «Районы России».

ТЕМАТИЧЕСКОЕ ПЛАНИРОВАНИЕ

Тема	Количество часов
Место России в мире	1
Общая характеристика хозяйства	2
Главные отрасли и межотраслевые комплексы	17
Европейская часть России	27
Азиатская часть России	18
Резерв	3

КАЛЕНДАРНО-ТЕМАТИЧЕСКОЕ ПЛАНИРОВАНИЕ

Номер урока в году	Номер урока в теме	Тема урока	Дата проведения	Домашнее задание
ВВЕДЕНИЕ (1 ч)				
1	1	Место России в мире.	3.09	
РАЗДЕЛ 1. ХОЗЯЙСТВО РОССИИ (19 ч)				
Тема 1. Общая характеристика хозяйства (2 ч)				
2	1	Понятие хозяйства. Его структура.	6.09	§1
3	2	Этапы развития хозяйства.	10.09	§2
Тема 2. Главные отрасли и межотраслевые комплексы (17 ч)				
4	1	Сельское хозяйство. Растениеводство.	13.09	§3
5	2	Животноводство. Зональная специализация сельского хозяйства.	17.09	§4
6	3	Агропромышленный комплекс. Лёгкая промышленность.	20.09	§5
7	4	Агропромышленный комплекс. Пищевая промышленность.	24.09	§5
8	5	Лесной комплекс.	27.09	§6
9	6	Топливо-энергетический комплекс. Топливная промышленность.	1.10	§7
10	7	Электроэнергетика.	4.10	§8
11	8	Металлургический комплекс. Чёрная металлургия.	8.10	§9
12	9	Металлургический комплекс. Цветная металлургия.	11.10	§9
13	10	Машиностроительный комплекс.	15.10	§10
14	11	Химическая промышленность.	18.10	§11
15	12	Транспорт. Железнодорожный и автомобильный.	22.10	§12
16	13	Транспорт. Водный, воздушный и трубопроводный.	25.10	§12
17	14	Информационная инфраструктура.	8.11	§13
18	15	Сфера обслуживания. Рекреационное хозяйство.	12.11	§14
19	16	Территориальное (географическое) разделение труда.	15.11	§15
20	17	Проверочная работа по теме «Главные отрасли и межотраслевые комплексы».	19.11	Повторять §3-15
РАЗДЕЛ 2. РАЙОНЫ РОССИИ (47 ч)				
Тема 3. Европейская часть России (27 ч)				
21	1	Восточно-Европейская равнина.	22.11	§16

22	2	Волга.	26.11	§17
23	3	Центральная Россия: состав, географическое положение.	29.11	§18
24	4	Центральный район: особенности населения.	3.12	§19
25	5	Хозяйство Центрального района.	6.12	§20
26	6	Москва – столица России.	10.12	§21
27	7	Города Центрального района.	13.12	§22
28	8	Центрально-Чернозёмный район.	17.12	§23
29	9	Волго-Вятский район.	20.12	§24
30	10	Северо-Западный район. Географическое положение и природа.	24.12	§25
31	11	Города на старых водных торговых путях.	27.12	§26
32	12	Санкт-Петербург – новый «хозяйственный узел» России.	10.01	§27
33	13	Санкт-Петербург – «вторая столица» России.	14.01	§28
34	14	Калининградская область.	17.01	§29
35	15	Европейский Север. Географическое положение и природа.	21.01	§30
36	16	Этапы развития хозяйства.	24.01	§31
37	17	Роль Европейского Севера в развитии русской культуры.	28.01	§32
38	18	Поволжье. Географическое положение и природа.	31.01	§33
39	19	Население и хозяйство.	4.02	§34
40	20	Северный Кавказ. Природные условия.	7.02	§35
41	21	Хозяйство района.	11.02	§36
42	22	Народы Северного Кавказа.	14.02	§37
43	23	Южные моря России.	18.02	§38
44	24	Урал. Географическое положение и природа.	21.02	§39
45	25	Этапы развития и современное хозяйство.	25.02	§40
46	26	Население и города Урала. Проблемы района.	28.02	§41
47	27	Проверочная работа по теме «Европейская часть России».	4.03	Повторять §16-41
Тема 4. Азиатская часть России (17 ч)				
48	1	Природа Сибири.	7.03	§42
49	2	Природа и ресурсы гор Южной Сибири.	11.03	§43
50	3	Арктические моря.	14.03	§44
51	4	Население Сибири.	18.03	§45
52	5	Хозяйственное освоение Сибири.	21.03	§46
53	6	Западная Сибирь. Природные условия и ресурсы.	1.04	§47

54	7	Хозяйство района.	4.04	§48
55	8	Восточная Сибирь. Природные условия и ресурсы.	8.04	§49
56	9	Байкал.	11.04	§50
57	10	Хозяйство района.	15.04	§51
58	11	Дальний Восток. Формирование территории.	18.04	§52
59	12	Природные условия и ресурсы.	22.04	§53
60	13	Моря Тихого океана.	25.04	§54
61	14	Население района.	29.04	§55
62	15	Хозяйство района.	6.05	§56
63	16	Проверочная работа по теме «Азиатская часть России».	13.05	Повторять §42-56
64	17	Повторение и обобщение знаний по курсу.	16.05	
65	18	Повторение и обобщение знаний по курсу.	20.05	
Резерв (3 ч)				
66	1	Резервный урок.		
67	2	Резервный урок.		
68	3	Резервный урок.		

Учебно-методическое обеспечения образовательного процесса:

- 1) Учебник по географии. Алексеев А.И., Низовцев В.А., КимЭ.В.: География. География России. Хозяйство и географические районы. 9 класс. Учебник. ФГОС. 2018 год.
- 2) География 9 класс. Атлас и контурные карты по географии 9 класс - 2018 год.